



みつけて、
つなげて、
出かけよう。

よこすかルートミュージアムとは、横須賀に点在する開国から近代につながる歴史、文化の見どころや自然豊かなスポットを「サテライト」と呼び、それらを「ルート」でつなぐことで市内全体を大きな「ミュージアム」としてとらえた横須賀の新しい楽しみ方です。



よこすかルートミュージアム
公式サイト
https://routemuseum.jp/
日本語 ENGLISH



多言語での紹介サイト
https://www.guidoor.jp/lp/4566
中文(繁體) 中文(简体) 韓国語
Français 日本語
Español Bahasa Indonesia

あんしんを羽はたく力に——京急グループ

三浦半島 1DAY・2DAYきっぷ

京急線往復 & フリー区間乗車券 + 京急バス フリー区間乗車券

対象店舗・施設で
おトクな優待が
受けられます。

京急ご案内センター 03-5789-8686または045-225-9696
9:00~17:00(年末年始は休業) ※営業時間は変更となる場合がございます。

京急電鉄 KEIKYU



横須賀の観光スポット、イベント情報を紹介するホームページです。旬のイベント、横須賀でしか味わえないグルメなどの情報が満載！横須賀行ったら横須賀市観光情報サイトをCheck!!



お問い合わせ 横須賀市コールセンター
年中 平日8:00~18:00 ☎ 046-822-4000
無休 休日8:00~16:00

マップ内コースはよこすかシティガイド協会が推薦したコースです。

NPO法人よこすかシティガイド協会
☎ 046-822-8256 他にも魅力溢れる
FAX 046-827-1682 ガイドが可能です

横須賀商工会議所が運営する地域密着のお店情報サイト。

ヨコスカイチバン
www.sukaichi.com
横須賀商工会議所 ☎046-823-0421



発行: 横須賀集客促進・魅力発信実行委員会(横須賀市・京浜急行電鉄株式会社・横須賀商工会議所・一般社団法人横須賀市観光協会)
事務局: 横須賀市文化スポーツ観光部 観光課 ☎046-822-8124
注) 価格等の掲載内容は令和6年3月時点の情報です。 令和6年3月発行

JOYPIT

観光に役立つ情報などがGETできます。

見つけたらスマートフォンをかざしてみてください！
※反応しない場合は二次元バーコードを読み取ってください。

アプリ不要

JUREN BATTERY RENTAL SERVICE

「モバイルバッテリー」のレンタルスタンドを、市内の主要駅や観光施設などに設置しています。
利用方法や設置場所はこちらから→


シティガイドが足を調べた

きままに散歩

Kimamani Sanpo.

04

馬堀海岸駅 >> 観音崎



観音崎灯台

04 Maborikaigan Sta.~Kannonzaki

観光SPOT


散歩中に立ち寄りたいスポットをご紹介します！



A
きゆうすいどう
旧水道トンネル
明治9年(1876)、フランス人技師ヴェルニーは、走水の豊富な湧水を利用して造船所の用水を確保するため水道管を布設しました。馬堀小学校と伊勢町との間にある2つのトンネルはその際作られたものです。この他、赤れんがの貯水池など歴史ある建造物があります。



B
はしりみず かいがん
走水海岸
東京湾に入りする大型船を間近に眺めることができます。猿島や房総半島など東京湾を一望でき、遠く富士山も望めます。三浦半島では数少ない潮干狩りができる海岸。冬暖かい三浦半島は1年中釣り客が多く、活魚料理のお店も年中営業しています。



C
はしりみずていほうだいあと
走水低砲台跡
走水周辺は東京湾が最も狭まる場所に位置し、東京湾防備のための重要地点でした。27cm加農砲4門が据え付けられ、終戦までは可動状態にあったため、遺構が現在も残されています。ガイド付きツアーのみ入ることができる重要な歴史遺産。詳細は各問合わせ先へ。

NPO法人よこすかシティガイド協会事務局
☎046-822-8256(9:00-17:00 土日祝除く)
猿島公園専門ガイド協会
☎080-6655-0557(8:00-18:00)



D
かんのんざきしぜんはくぶつかん
観音崎自然博物館
東京湾の生き物を中心に展示しています。人気のタッチプールでは、観音崎周辺の海の生き物に触れます。



E
はま
たたら浜
三浦半島では数少ない、白砂の浜辺です。昭和29年(1954)、初代ゴジラがこの浜辺に姿を現わしました。現在では、その足跡が残されています。



F
こ
うみの子とりで
とりでのような遊具、100mすべり台、ネットが張られたタワー、クライミングウォールなど、魅力的な遊具がもりだくさんです。



G
せんぼつせんいんひ
戦没船員の碑
第二次世界大戦や海難事故で犠牲となって失われた六万余人の民間船員の霊を慰め、かつ永遠の平和への願いを込めて設けられました。



H
Hotel & Spa Resort
ラビスタ
LA VISTA
かんのんざき
観音崎テラス
☎ 046-841-2200(代表)

全75室 ホテル棟60室 グランピング棟15室
https://www.hotespa.net/hotels/la_kannonzaki/



海と緑に囲まれた絶景美術館

よこすかびじゅつかん

6 横須賀美術館

目の前には東京湾が広がる三浦半島屈指のロケーションに立地する海辺の美術館。展覧会は多彩な企画展の他、日本の近現代美術約5,000点の中から選んだ所蔵品展、谷内六郎館を常設展示しています。イタリアンレストランやミュージアムショップなどの併設施設も魅力的。

☎ 046-845-1211
🕒 10:00~18:00 第1月曜日(祝日の場合は開館)、12/29~1/3
🎫 一般380円、高校生・大学生・65歳以上280円(企画展は別料金)
中学生以下無料
Pあり

ACQUAMARE(横須賀アクアマール)

☎046-845-1260
🕒10:00~20:00(L.O.)
ランチ11:00~15:00(L.O.)
ディナー17:00~20:00(L.O.)
🕒12/29~1/3 Pあり

※写真はイメージです。



04 馬堀海岸駅 → 観音崎

東京湾の眺望と
走水伝説を訪ねる

こんなコースで「きままに散歩」はいかが?

京急線馬堀海岸駅から、東京湾を望む海沿いの道
を行く、観音崎まで約2時間(7.5km)のコースです。
潮風が心地よい海岸の散歩道、近代遺産、日本武
尊(やまとたける)と弟橘媛(おとたちばなひめ)の

伝説の地、美術館など見どころ満点です。
日本最初の洋式灯台「観音崎灯台」から、浦賀水道
を行き交う船を眺めれば、気分は爽快!
遠く幕末のころ、ペリーの黒船が航海した海にタイ
ムトリップ!(約7.5km 約2時間)

スタート!

まほりかいがんえき
馬堀海岸駅

1 「うみかぜの路」
馬堀海岸遊歩道
0.6km(8分)

JR横須賀駅から観音崎までの約10kmの海
辺の道を「うみかぜの路」といいます。晴れた
日には、ベイブリッジやランドマークタワー、
遠く富士山を望むこともできます。



2 馬頭観音
1.3km(25分)

元暦元年(1184)の頃、上総の
国から浦賀水道を泳いで渡
った荒馬が、のどが渇いて蹄
で土手を掘ったところ、岩穴から
清水が湧き出したといひます。

公園入口から観音崎灯台下を通り、海沿い
の道を進み、素掘りトンネルを抜け、第一砲
台跡から灯台に至るコースがおすすめです。



3 走水水源地
1.0km(20分)

横須賀水道の始まりの水源地。湧水はミ
ネラルなどを豊富に含みおいしいこと
で有名です。桜の名所でもあり、青い海を背
景に咲く花は見事です。

オススメ!



4 御所ヶ崎
0.8km(12分)

走水漁港の小さな岬。日本武尊がここから
上総に渡ったといわれ、仮の御所を設け軍
旗を立てたことから御所ヶ崎、旗山崎と呼
ばれたと伝えられています。



5 走水神社
0.6km(8分)

村民が日本武尊を祀ったことが始まりだと伝えら
れています。弟橘媛が海に身を投げた際に詠んだ
歌は、明治43年(1910)に歌碑として建碑され除
幕式には東郷平八郎、乃木希典も列席。



8 観音崎灯台
1.6km(25分)

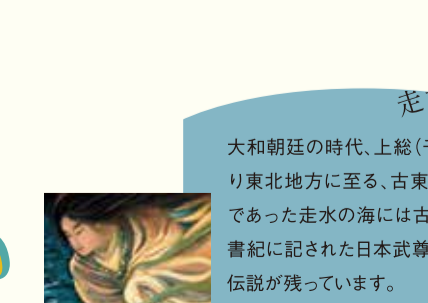
お帰りは、バス停「観音崎」から浦賀方面、
馬堀海岸方面へのバスが出ています。

7 県立観音崎公園
1.0km(16分)

「ゴール!」

6 横須賀美術館
0.6km(8分)

詳しくはおすすめSPOTへ!



走水と日本武尊の伝説

大和朝廷の時代、上総(千葉県)に渡
り東北地方に至る、古東海道の要所
であった走水の海には古事記や日本
書紀に記された日本武尊と弟橘媛の
伝説が残っています。
「第12代景行天皇の皇子、日本武尊
が東征のため上総へ向かうとき、海
が荒れて船が沈没しそうになりまし
た。妃の弟橘媛は、海神の怒りを鎮め
るため、海に身を投げました。すると、
荒れ狂っていた海は鎮まり、日本武尊
は上総の国に上陸することができま
した。走水にはこの伝説にゆかりのあ
るスポットが残されています。